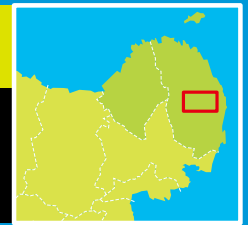


国東コース④ (K-4)
(Kunisaki Corse ④)



行入ダム公園～赤松の里～
Gyonyu Dam Park ~ Village of Akamatsu ~
狭間新池～丸小野寺～
Hazama shin-ike Pond ~ Maruono-ji Temple ~
報恩寺～報恩寺公園
Houon-ji Temple ~ Houon-ji Temple park



凡例 (Legend) 1:25,000
0 250 500[m]

- メイントレイル
Main Trail
- - - メイントレイル(範囲外)
Main Trail (Out of Range)
- 周回コース
Circuit Course
- 宿泊施設 (Accommodation)
- トイレ (Toilet)
- レストラン・食堂 (Restaurant)
- 水場 (Water Facilities)
- 温泉・入浴施設 (Onsen Facilities)
- 展望ポイント (View Point)
- 駐車場 (Parking)

START
K-4
行入ダム公園
Gyonyu Dam Park



周回コース
Circuit Course

(K-4 オプション)
K4 Option

狭間新池周遊コース
(世界農業遺産)
Hazama shin-ike Pond Circuit Course
(GIAHS)
(9.2km)

起点 (Start)
報恩寺公園
Houon-ji Temple Park

報恩寺
Houon-ji Temple

狭間新池
Hazama shin-ike Pond

丸小野寺
Maruono-ji Temple

丸小野寺奥ノ院
Maruono-ji Temple Okunoin

丸小野椎茸ホダ場
Maruono Shiitake Hoda-Ba

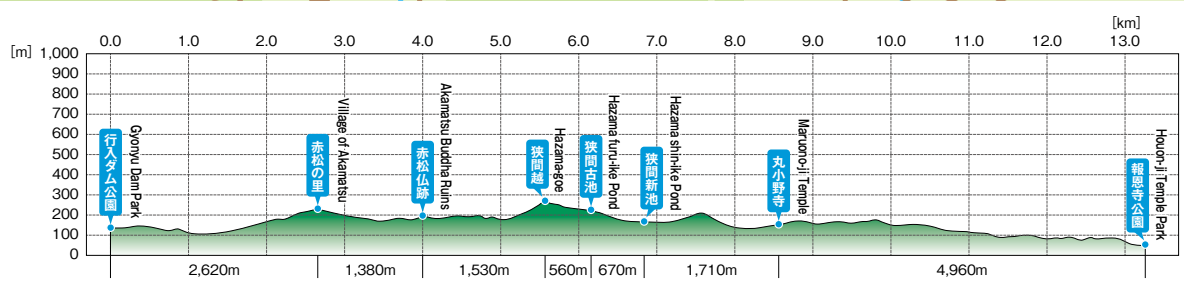
多賀神社
Taga-jinja Shrine

終点 (End)
報恩寺公園
Houon-ji Temple Park

K-4 スタンプ (K-4 stamp)

報恩寺
Houon-ji Temple

年 月 日
Year Month Date



スタンプ
Stamp
報恩寺
Houon-ji Temple

周回ルート起点/終点
Circuit Course Start/End
報恩寺公園
Houonji Park

GOAL
K-4
報恩寺公園
Houonji Park